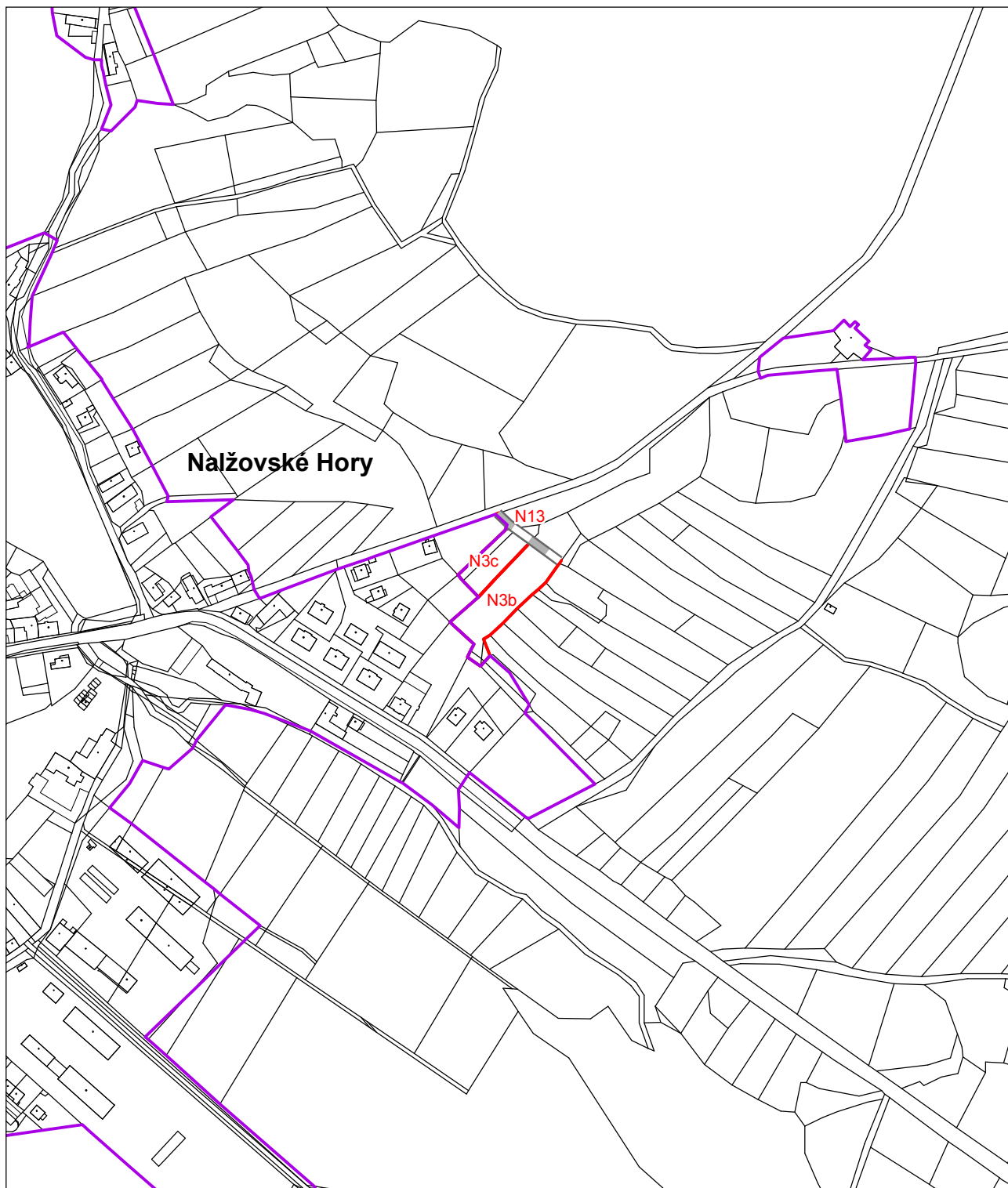






# ÚZEMNÍ PLÁN NALŽOVSKÉ HORY - změna č. 1 - a

## A2c) Koncepce veřejné infrastruktury

1 : 5 000



-  hranice zastavěného území
-  zastavitelné plochy
- stav  návrh
-  místní komunikace

Zastavitelné plochy  
N3b, N3c - BI bydlení v RD  
N13 - ID místní komunikace

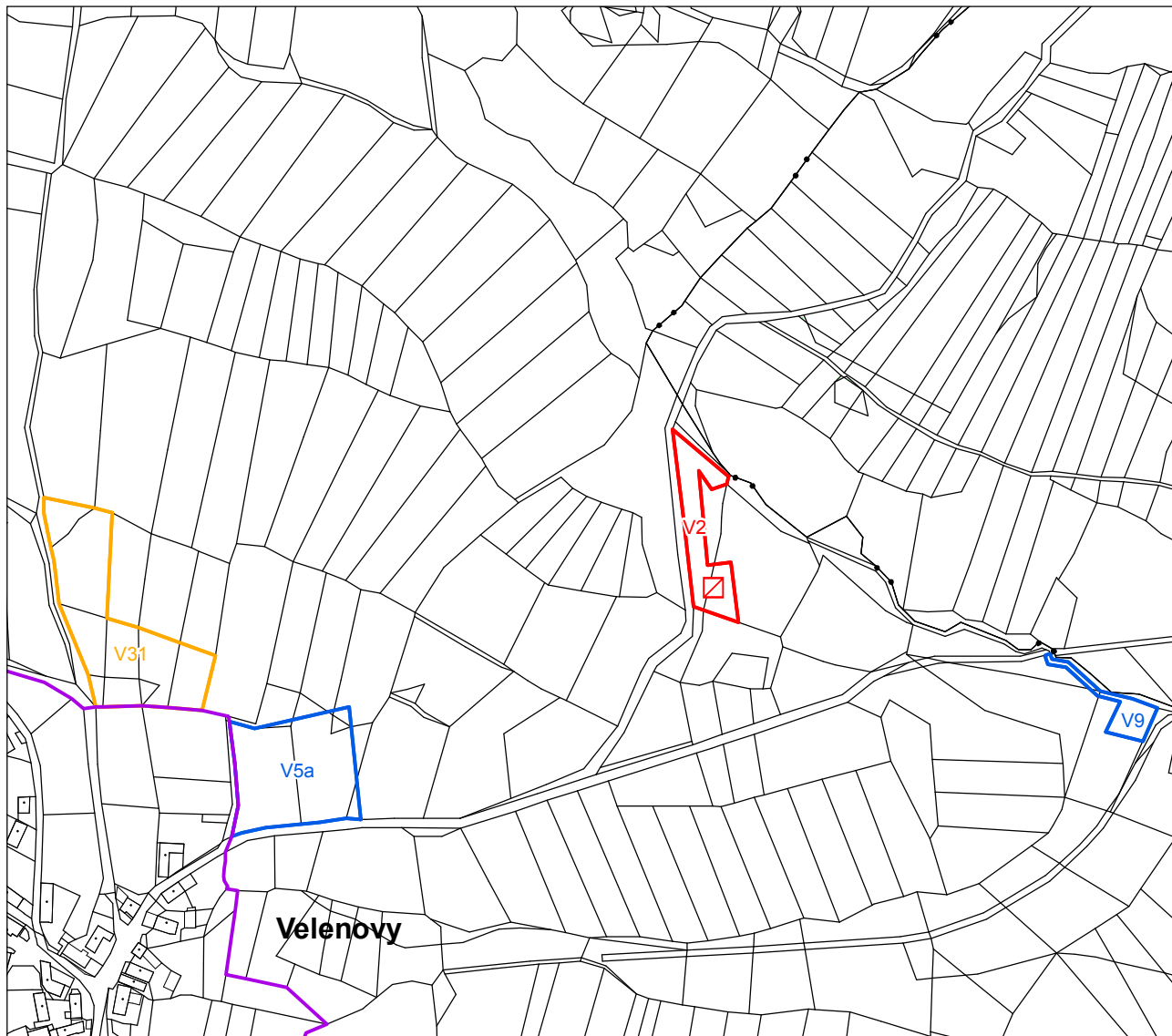
### Záznam o účinnosti

- a) Označení správního orgánu, který změnu ÚP č. 1 vydal:  
Zastupitelstvo města Nalžovské Hory
- b) Pořadové číslo poslední změny: 1
- c) Datum nabytí účinnosti poslední změny:
- d) Údaje o oprávněné úřední osobě pořizovatele:  
MěÚ Horažďovice, odbor výstavby a územního plánování  
Jméno a příjmení: Ing. Josef Kotlaba  
Funkce: referent územního plánování  
Podpis:  
Otisk úředního razítka:

# ÚZEMNÍ PLÁN NALŽOVSKÉ HORY - změna č. 1 - c

## A2c) Koncepce veřejné infrastruktury

1 : 5 000



-  hranice zastavěného území
-  V2 zastavitelné plochy a koridory
-  V9 plochy přestavby
-  V31 plochy změn funkčního využití
- návrh
-  ČOV

### Záznam o účinnosti

- a) Označení správního orgánu, který změnu ÚP č. 1 vydal:  
Zastupitelstvo města Nalžovské Hory
- b) Pořadové číslo poslední změny: 1
- c) Datum nabytí účinnosti poslední změny:
- d) Údaje o oprávněné úřední osobě pořizovatele:  
MěÚ Horažďovice, odbor výstavby a územního plánování  
Jméno a příjmení: Ing. Josef Kotlaba  
Funkce: referent územního plánování  
Podpis:  
Otisk úředního razítka:

Zastavitelné plochy  
V2 - IT ČOV

Plochy změn funkčního využití  
V31 - NZ převod NP na NZ

Plochy přestavby  
V9 - NZ převod IT na NZ - zrušení původního vymezení  
V5a - NZ převod SV na NZ - zrušení původního vymezení