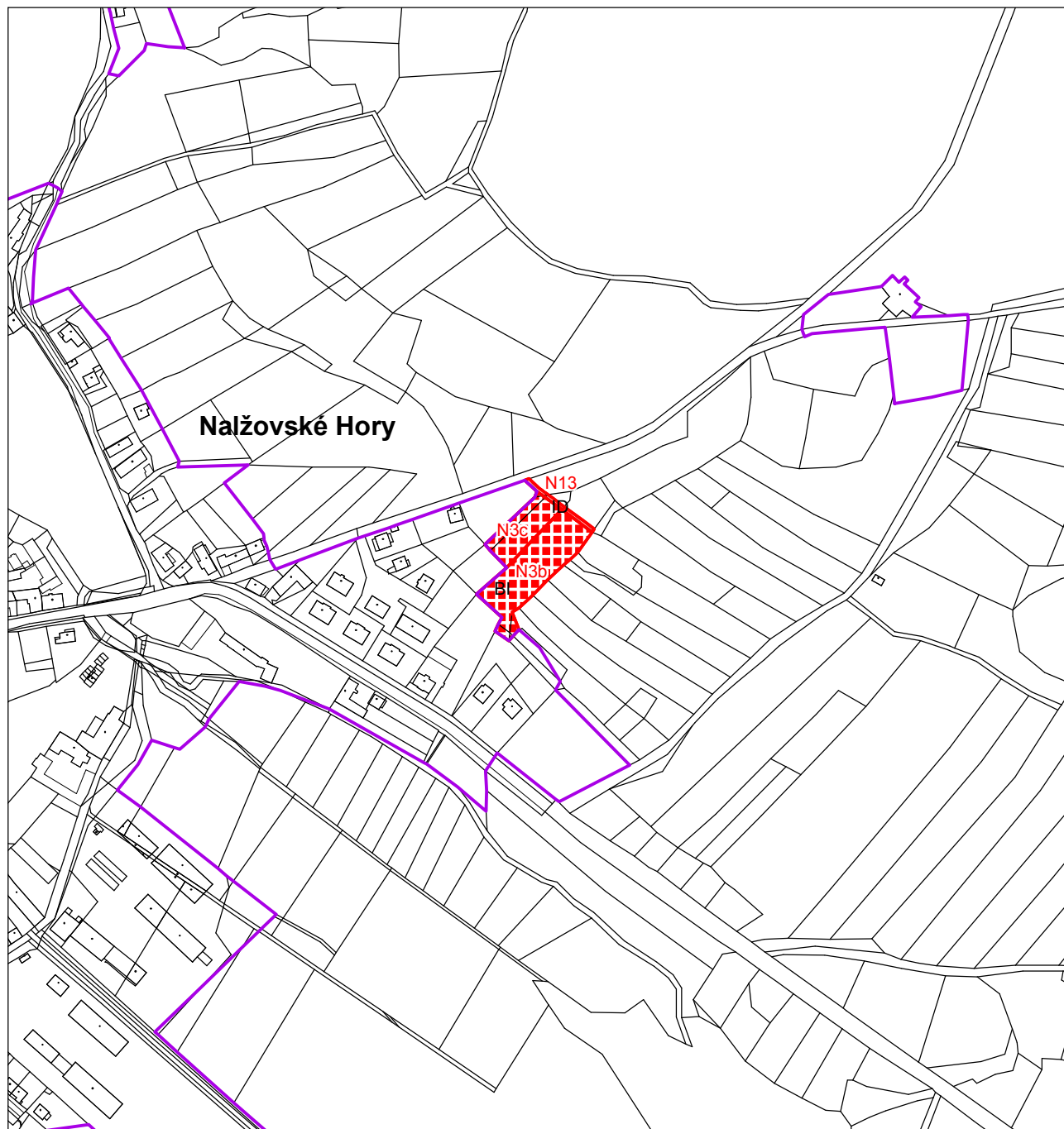


# ÚZEMNÍ PLÁN NALŽOVSKÉ HORY - změna č. 1 - a

## A2b) Hlavní výkres

Urbanistická koncepce a koncepce uspořádání krajiny

1 : 5 000



— hranice zastavěného území

**N13** zastavitelné plochy

stabilizované plochy

plochy změn

územní rezervy

**Plochy s rozdílným způsobem využití**

BI

ID

BI bydlení v RD

BI bydlení v RD

ID

ID

ID

ID dopravní infrastruktury

### Záznam o účinnosti

- Označení správního orgánu, který změnu ÚP č. 1 vydal:  
Zastupitelstvo města Nalžovské Hory
- Pořadové číslo poslední změny: 1
- Datum nabytí účinnosti poslední změny:
- Údaje o oprávněné úřední osobě pořizovatele:  
MěÚ Horažďovice, odbor výstavby a územního plánování  
Jméno a příjmení: Ing. Josef Kotlaba  
Funkce: referent územního plánování  
Podpis:  
Otisk úředního razítka:

Zastavitelné plochy

N3b, N3c - BI bydlení v RD

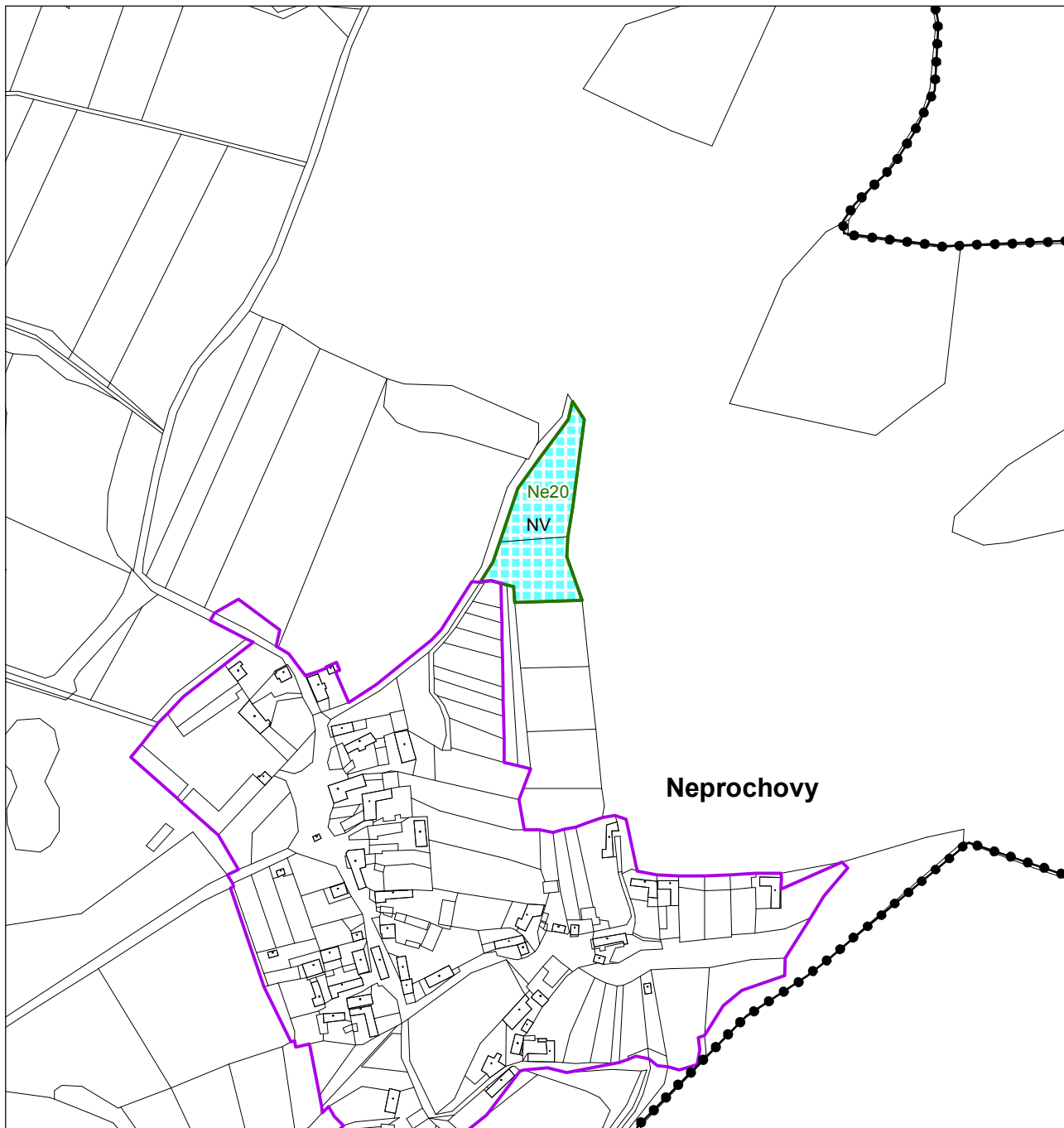
N13 - ID místní komunikace

# ÚZEMNÍ PLÁN NALŽOVSKÉ HORY - změna č. 1 - b

## A2b) Hlavní výkres

Urbanistická koncepce a koncepce uspořádání krajiny

1 : 5 000



●●●●● hranice území obce

— hranice zastavěného území

**Ne20** plochy změn v krajině a úprav nezast. ploch

stabilizované  
plochy

plochy  
změn

územní  
rezervy

**Plochy s rozdílným  
způsobem využití**



NV vodní plochy

### Záznam o účinnosti

- Označení správního orgánu, který změnu ÚP č. 1 vydal:  
Zastupitelstvo města Nalžovské Hory
- Pořadové číslo poslední změny: 1
- Datum nabytí účinnosti poslední změny:
- Údaje o oprávněné úřední osobě pořizovatele:  
MěÚ Horažďovice, odbor výstavby a územního plánování  
Jméno a příjmení: Ing. Josef Kotlaba  
Funkce: referent územního plánování  
Podpis:  
Otisk úředního razítka:

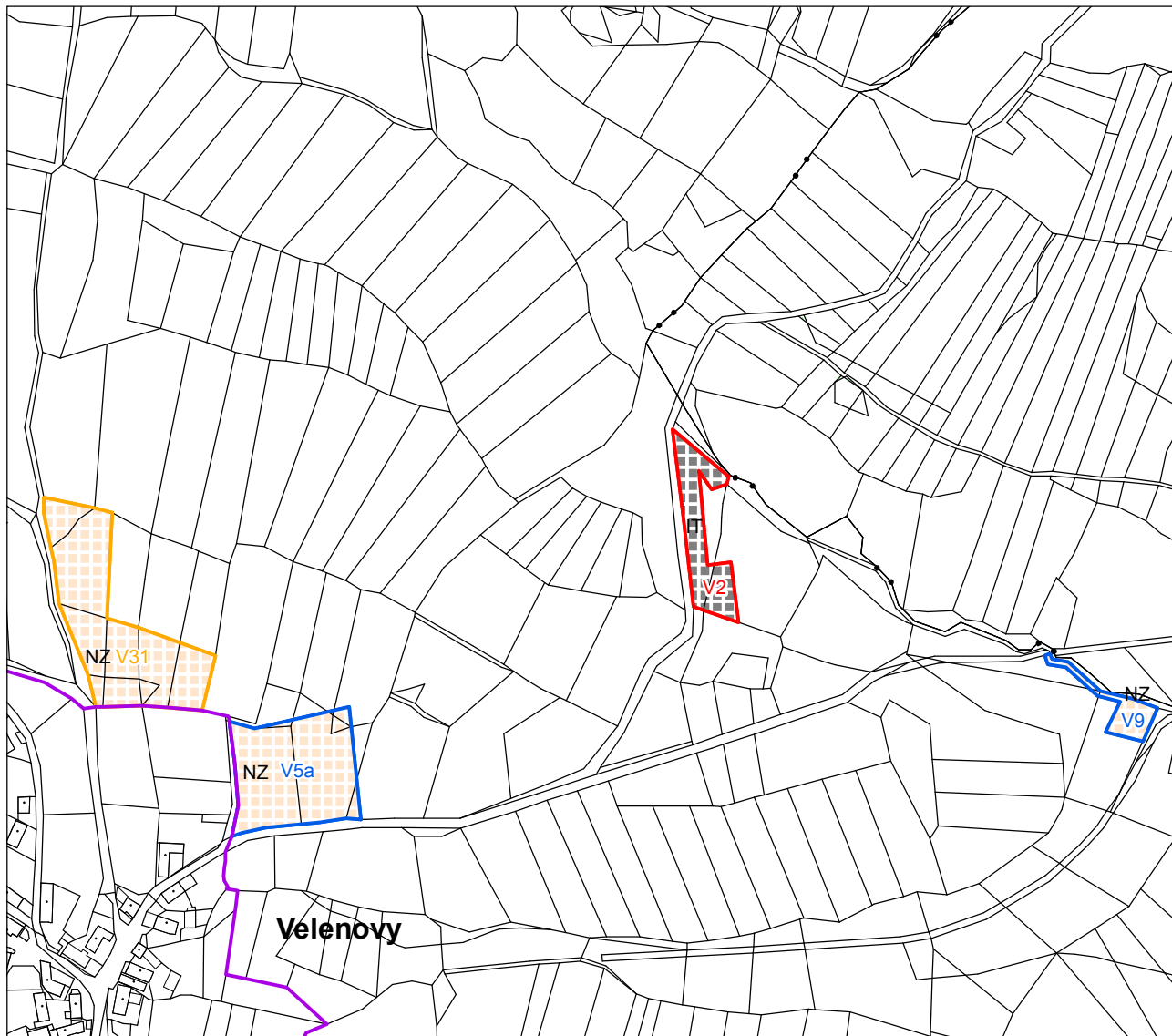
Plochy změn v krajině a úprav nezastavěných ploch  
Ne20 - NV vodní nádrž

# ÚZEMNÍ PLÁN NALŽOVSKÉ HORY - změna č. 1 - c

## A2b) Hlavní výkres

Urbanistická koncepce a koncepce uspořádání krajiny

1 : 5 000



— hranice zastavěného území

**V2** zastavitelné plochy a koridory

**V9** plochy přestavby

**V30** plochy změn funkčního využití

stabilizované plochy	plochy změn	územní rezervy	<b>Plochy s rozdílným způsobem využití</b>
			IT technické infrastruktury
			NZ zemědělské plochy

Zastavitelné plochy  
V2 - IT ČOV

Plochy změn funkčního využití  
V31 - NZ převod NP na NZ

Plochy přestavby  
V9 - NZ převod IT na NZ - zrušení původního vymezení  
V5a - NZ převod SV na NZ - zrušení původního vymezení

### Záznam o účinnosti

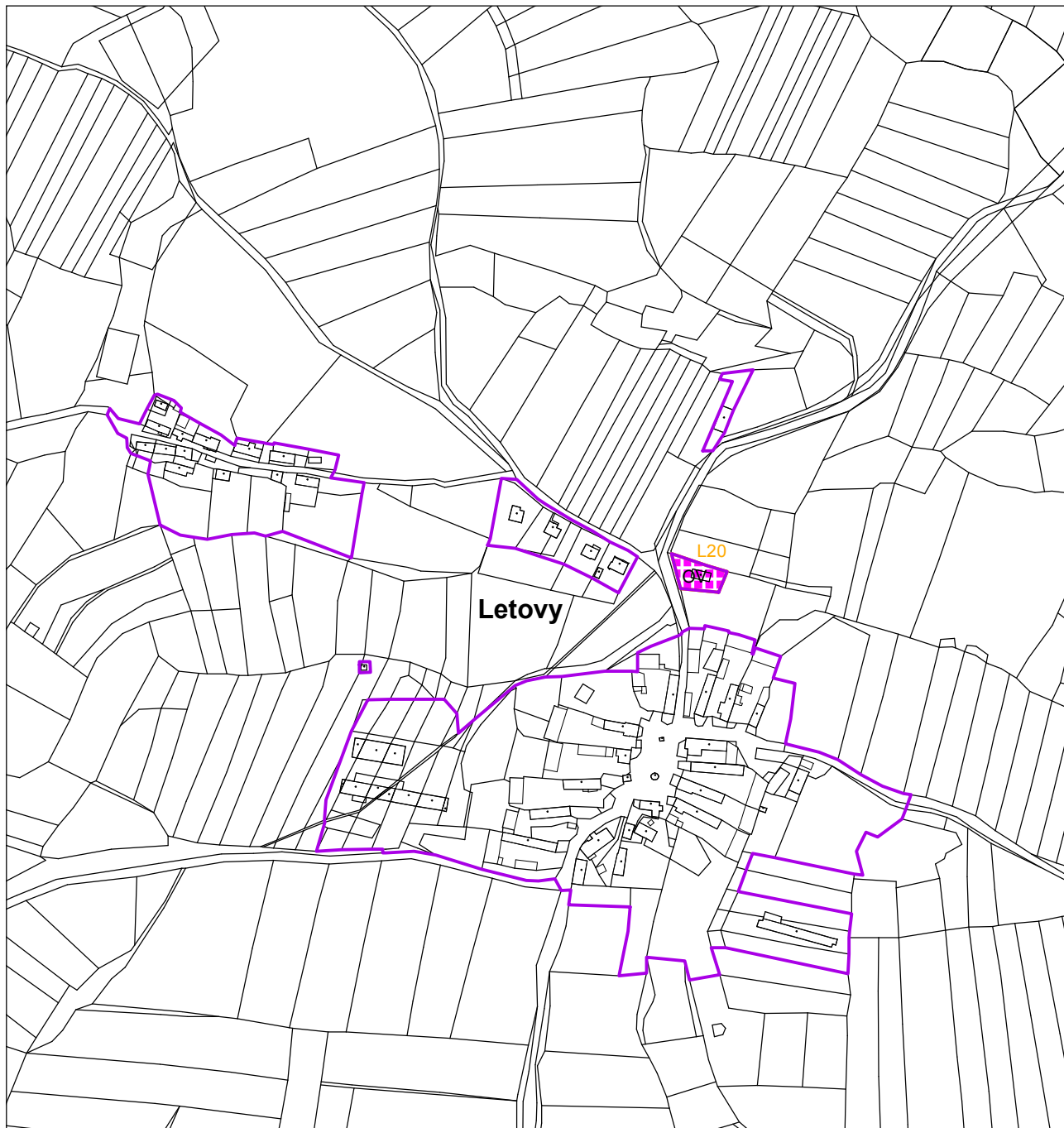
- Označení správního orgánu, který změnu ÚP č. 1 vydal:  
Zastupitelstvo města Nalžovské Hory
- Pořadové číslo poslední změny: 1
- Datum nabytí účinnosti poslední změny:
- Údaje o oprávněné úřední osobě pořizovatele:  
MěÚ Horažďovice, odbor výstavby a územního plánování  
Jméno a příjmení: Ing. Josef Kotlaba  
Funkce: referent územního plánování  
Podpis:  
Otisk úředního razítka:

# ÚZEMNÍ PLÁN NALŽOVSKÉ HORY - změna č. 1 - d

## A2b) Hlavní výkres

Urbanistická koncepce a koncepce uspořádání krajiny

1 : 5 000



— hranice zastavěného území

L20 plochy změn funkčního využití

stabilizované  
plochy

plochy  
změn

územní  
rezervy

**Plochy s rozdílným  
způsobem využití**



OV občanské vybavenosti

Plochy změn funkčního využití

L20 - OV občanské vybavenosti - převod NS na OV

### Záznam o účinnosti

- Označení správního orgánu, který změnu ÚP č. 1 vydal:  
Zastupitelstvo města Nalžovské Hory
- Pořadové číslo poslední změny: 1
- Datum nabytí účinnosti poslední změny:
- Údaje o oprávněné úřední osobě pořizovatele:  
MěÚ Horažďovice, odbor výstavby a územního plánování  
Jméno a příjmení: Ing. Josef Kotlaba  
Funkce: referent územního plánování  
Podpis:  
Otisk úředního razítka:

# ÚZEMNÍ PLÁN NALŽOVSKÉ HORY - změna č. 1 - e

## A2b) Hlavní výkres

Urbanistická koncepce a koncepce uspořádání krajiny

1 : 5 000



— hranice zastavěného území

T20 plochy změn funkčního využití

stabilizované plochy

plochy změn

územní rezervy

### Plochy s rozdílným způsobem využití



SV smíšené obytné venkovské



OV občanské vybavenosti

### Záznam o účinnosti

- Označení správního orgánu, který změnu ÚP č. 1 vydal:  
Zastupitelstvo města Nalžovské Hory
- Pořadové číslo poslední změny: 1
- Datum nabytí účinnosti poslední změny:
- Údaje o oprávněné úřední osobě pořizovatele:  
MěÚ Horažďovice, odbor výstavby a územního plánování  
Jméno a příjmení: Ing. Josef Kotlaba  
Funkce: referent územního plánování  
Podpis:  
Otisk úředního razítka:

Plochy změn funkčního využití

T20 - OV občanské vybavenosti - převod SV na OV

T21 - SV smíšené obytné venkovské - převod OV na SV



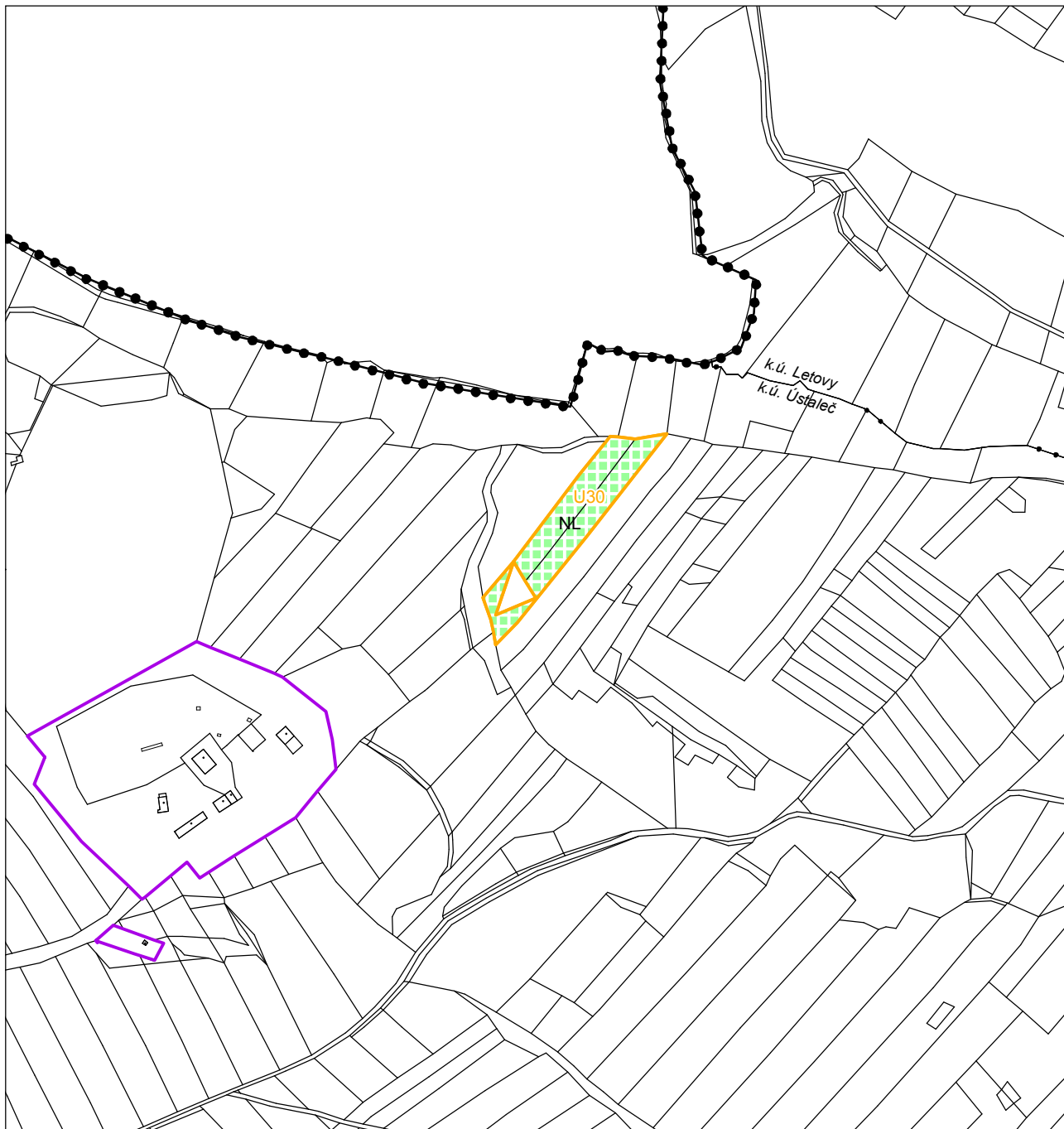


# ÚZEMNÍ PLÁN NALŽOVSKÉ HORY - změna č. 1 - g

## A2b) Hlavní výkres

Urbanistická koncepce a koncepce uspořádání krajiny

1 : 5 000



●●●●● hranice území obce

— hranice zastavěného území

—•— hranice katastrálního území

U30 plochy změn funkčního využití

stabilizované  
plochy

plochy  
změn

územní  
rezervy

**Plochy s rozdílným  
způsobem využití**

□

□ NL

□

NL lesní

Plochy změn funkčního využití  
U30 - NL převod NZ na NL

### Záznam o účinnosti

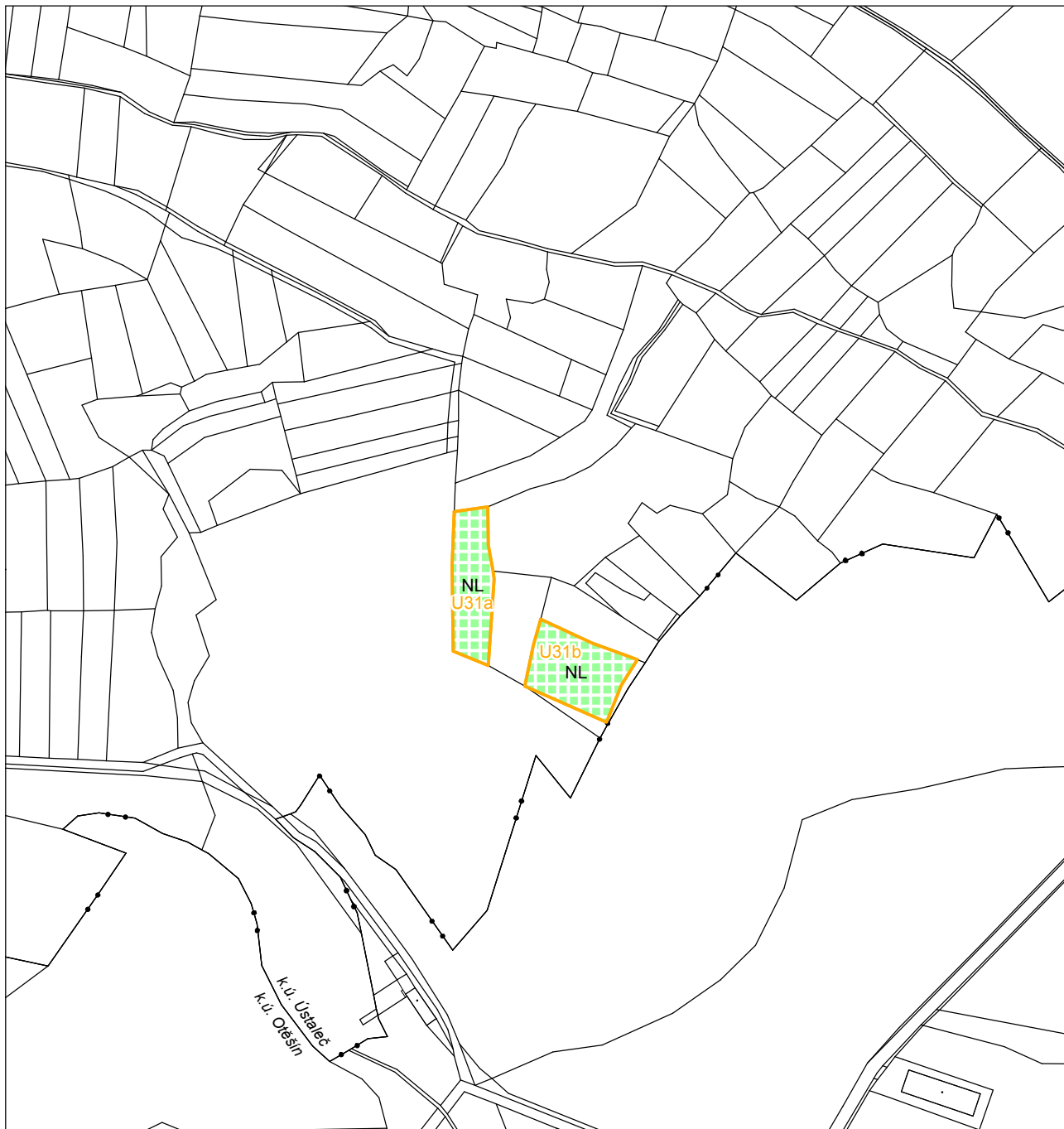
- Označení správního orgánu, který změnu ÚP č. 1 vydal:  
Zastupitelstvo města Nalžovské Hory
- Pořadové číslo poslední změny: 1
- Datum nabytí účinnosti poslední změny:
- Údaje o oprávněné úřední osobě pořizovatele:  
MěÚ Horaždovice, odbor výstavby a územního plánování  
Jméno a příjmení: Ing. Josef Kotlaba  
Funkce: referent územního plánování  
Podpis:  
Otisk úředního razítka:

# ÚZEMNÍ PLÁN NALŽOVSKÉ HORY - změna č. 1 - h

## A2b) Hlavní výkres

Urbanistická koncepce a koncepce uspořádání krajiny

1 : 5 000



—•—•— hranice katastrálního území

**U31** plochy změn funkčního využití

**Plochy s rozdílným způsobem využití**

stabilizované plochy	plochy změn	územní rezervy
	NL	NL lesní

Plochy změn funkčního využití  
U31a,b - NL převod NZ na NL

### Záznam o účinnosti

- Označení správního orgánu, který změnu ÚP č. 1 vydal:  
Zastupitelstvo města Nalžovské Hory
- Pořadové číslo poslední změny: 1
- Datum nabytí účinnosti poslední změny:
- Údaje o oprávněné úřední osobě pořizovatele:  
MěÚ Horaždovice, odbor výstavby a územního plánování  
Jméno a příjmení: Ing. Josef Kotlaba  
Funkce: referent územního plánování  
Podpis:  
Otisk úředního razítka: